



АДМИНИСТРАЦИЯ ГОРОДА ПЕРМИ  
ДЕПАРТАМЕНТ ЗЕМЕЛЬНЫХ ОТНОШЕНИЙ

**РЕШЕНИЕ**

о размещении объектов № 1712 от 14.12.2018

г. Пермь, ул. Сибирская, 15

Департамент земельных отношений администрации города Перми в соответствии с пунктом 3 статьи 39.36 Земельного кодекса Российской Федерации, Положением о порядке и условиях размещения объектов на землях или земельных участках, находящихся в государственной или муниципальной собственности, на территории Пермского края без предоставления земельных участков и установления сервитутов, утвержденным постановлением Правительства Пермского края от 22.07.2015 № 478-п

**разрешает** ОАО «МРСК Урала» (ИНН 6671163413, ОГРН 1056604000970, место нахождения: 620026, Свердловская область, г. Екатеринбург, ул. Мамина-Сибиряка, 140)

**размещение объекта** КТПШ 6/0,4 кВ, ВЛ 6 кВ, оборудование учета э/э, входящей в ЭСК ПС 110/35/6 кВ Мост, для электроснабжения объектов СНТ № 7 по адресу: Пермский край, г. Пермь, Кировский район (кадастровый номер земельного участка 59:01:1717199:02)

**на землях:** государственная собственность на которые не разграничена

**на срок** бессрочно

**местоположение:** Пермский край, г. Пермь, Кировский район (кадастровый номер квартала 59:01:1717200)

**способ размещения объекта:** надземный

Территория, согласно схеме, расположена в зоне с особым условием использования территорий: приаэродромная территория аэродрома аэропорта Большое Савино.

ОАО «МРСК Урала»:

1. Соблюдать правила охранных зон воздушного пространства, установленные постановлением Правительства Российской Федерации от 11.03.2010 № 138 «Об утверждении Федеральных правил использования воздушного пространства Российской Федерации»;

2. В соответствии с пунктом 7(2) Положения о порядке и условиях размещения объектов на землях или земельных участках, находящихся в государственной или муниципальной собственности, на территории Пермского края без предоставления земельных участков и установления сервитутов, утвержденного постановлением Правительства Пермского края от 22.07.2015 № 478-п, представить в департамент земельных отношений администрации города Перми в течение 1 месяца с момента размещения объектов материалы

контрольной геодезической съемки размещенных объектов на бумажном и электронном носителях на безвозмездной основе.

В соответствии со статьей 20<sup>1</sup> Закона Пермского края от 14.09.2011 № 805-ПК «О градостроительной деятельности в Пермском крае» ОАО «МРСК-Урала»:

Не позднее чем за 10 рабочих дней до начала строительства и (или) реконструкции безвозмездно передает в департамент градостроительства и архитектуры администрации города Перми один экземпляр копий разделов проектной документации, предусмотренных пунктом 1 части 12 статьи 48 Градостроительного кодекса Российской Федерации;

В течение 10 рабочих дней после окончания работ по строительству, реконструкции безвозмездно передать в департамент градостроительства и архитектуры администрации города Перми схему, отображающую расположение объекта и сетей инженерно-технического обеспечения, подписанную застройщиком (техническим заказчиком), с приложением текстового и графического описания местоположения границ охранной и санитарно-защитной зоны, перечень координат характерных точек границ такой зоны.

**Приложение:** схема предполагаемых к использованию земель или части земельного участка на 3 л. в 1 экз.

Начальник отдела предоставления  
земельных участков по работе  
с юридическими лицами



Н.М. Санникова

схемы проектируемых и существующих земель или частей земельной доли участника

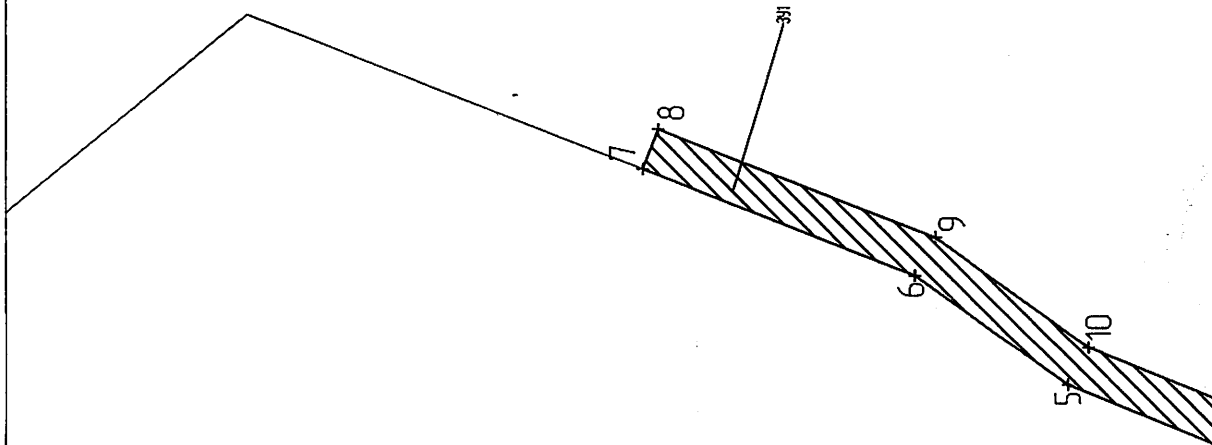
Местонахождение: Пернскій край, 2. Пермь, Куровскій район (номер карт. кадастра 590117172001)

Колхозная земля наделенных пунктов

Площадь земельного участка: 1284м2

Մոգսկոյի 1500

№ точки	Координаты	
	X	Y
1	521217.3004	2219054.7094
2	521219.6000	2219055.5500
3	521222.0054	2219056.8027
4	521267.2400	2219080.3600
5	521472.0300	2219163.8100
6	521486.3200	2219174.1000
7	521511.9160	2219184.0662
8	521510.4659	2219187.7942
9	521484.3947	2219177.6531
10	521470.0784	2219167.3341
11	521265.5578	2219083.9939
12	521218.5990	2219059.5386



0077200

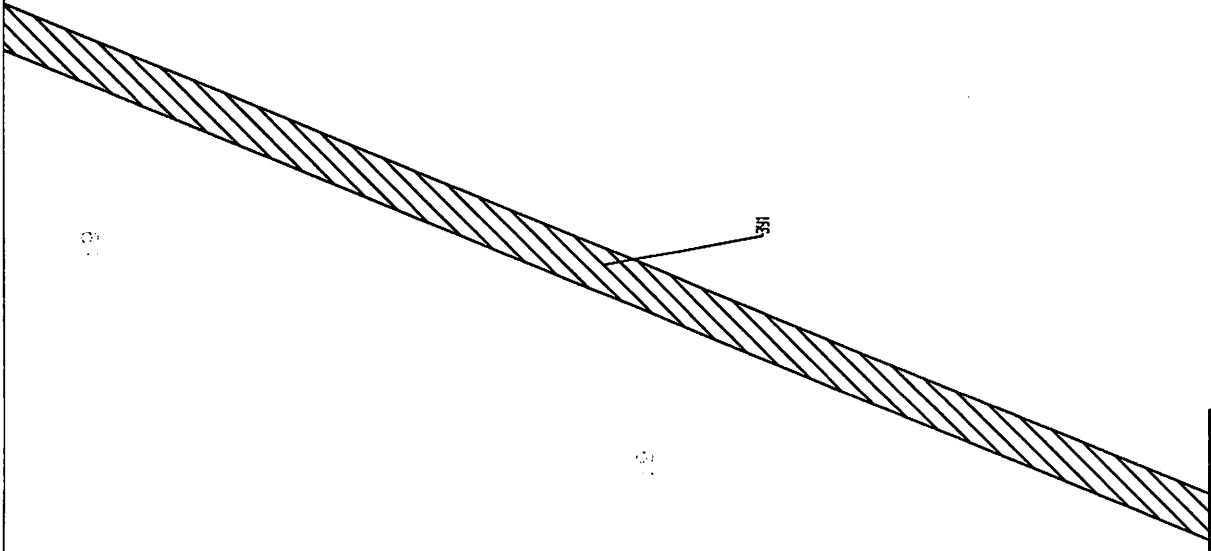
[illegible]

Johns. Ry. - Purchased N.B. (no govt. pay comm 59 AA 275 2869)

Лична пропозиція до використання земельної ділянки для будівництва та експлуатації ліній електропередачі.  
Об'єкт: «Лінійна електропередача КТЛП-6/0,4 кВ, ВЛ 6 кВ, обладнання учаска з/з, вхідних в ЗСК ПС 110/35/6 кВ Мстп, для електропостачання об'єктів СНТ №7 по адресу Пернський край, з Перн, Курбський район (каб номер зем. учаска 59.01.17.17200)»  
Місцезнаходження: Пернський край, з Перн, Курбський район (каб номер зем. учаска 59.01.17.17200)  
Категорія: землі населених пунктів  
Площа: земельної ділянки 1284 м<sup>2</sup>  
Масштаб 1:500

№ точки	Координати	
	X	Y
1	521217.3004	2219054.7094
2	521219.6000	2219055.5500
3	521222.0054	2219056.8027
4	521267.2400	2219080.3600
5	521472.0300	2219163.8100
6	521486.3200	2219174.1100
7	521511.9160	2219184.0662
8	521510.1659	2219187.7942
9	521484.3947	2219177.6531
10	521470.0784	2219167.3341
11	521265.5578	2219083.9939
12	521218.5990	2219059.5386

59:01:1717200

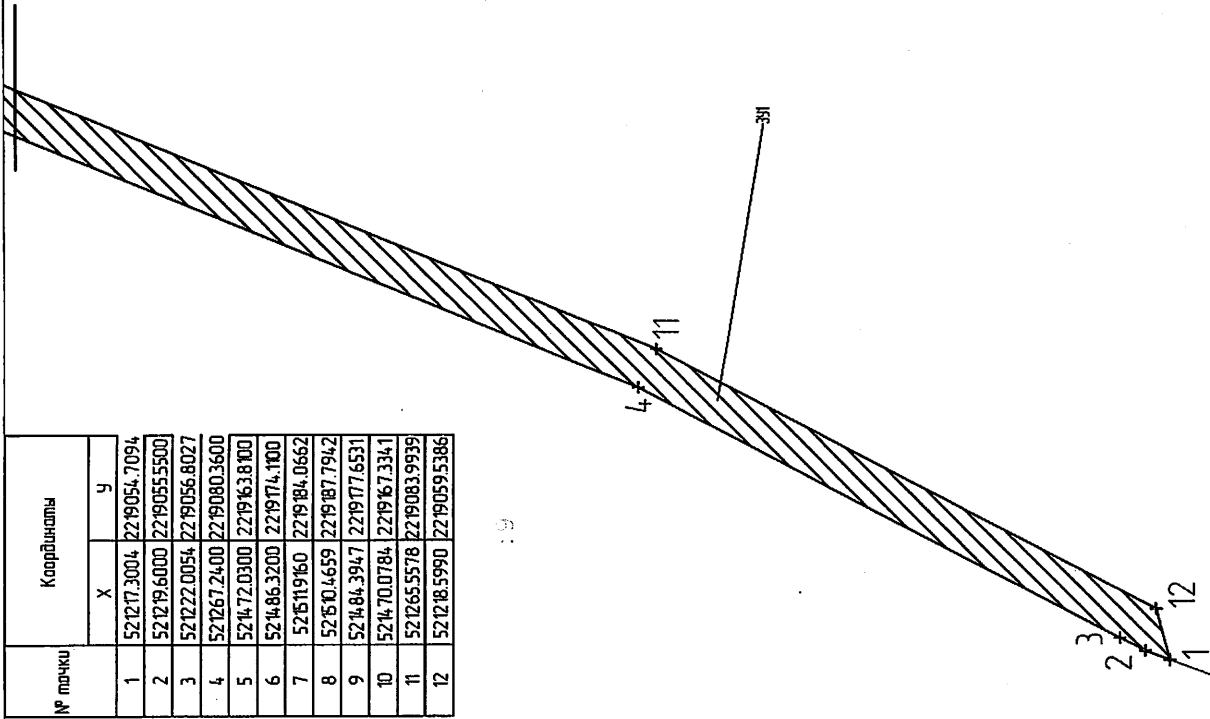


Указание на объект:  
59.01.17.17200 - кадастровый номер земельного участка  
8 - номер учаска земельного участка  
301 - кадастровый номер земельного участка  
11 - кадастровый номер земельного участка  
12 - кадастровый номер земельного участка  
17 - кадастровый номер земельного участка

Земельный участок № 59.01.17.17200 (по кадастровому № 59.01.17.17200)

Схема предоставления в собственность земель или частей земельного участка  
 Объект: «Строительство КТП-6/04 кВ, ВЛ 6 кВ, оборудования учета з/э, входящих в ЗСК ПС 110/35/6 кВ Мст. для электроснабжения объектов СНТ №7 по адресу: Перский край, г. Пермь, Кировский район (кад. номер зем. участка 59:01:1717199:02)»  
 Местоположение: Перский край, г. Пермь, Кировский район (кад. номер зем. участка 59:01:1717200)  
 Категория: земли населенных пунктов  
 Площадь земельного участка: 1284м<sup>2</sup>  
 Масштаб 1:500

№ точки	Координаты	
	X	Y
1	521217.3004	2219054.7094
2	521219.6000	2219055.5500
3	521222.0054	2219056.8027
4	521267.2400	2219080.3600
5	521472.0300	2219163.8100
6	521486.3200	2219174.1100
7	521511.9160	2219184.0662
8	521510.4659	2219187.7942
9	521484.3947	2219177.6531
10	521470.0784	2219167.3341
11	521265.5578	2219083.9939
12	521218.5990	2219059.5386



59:01:1717200

Условные обозначения:  
 59:01:17199 - кадастровый номер территории участка  
 8 - номер участка земельного участка  
 31 - граница земельного участка  
 11 - граница земельного участка  
 12 - граница земельного участка  
 1-7 - номера точек, принадлежащих к участку 59:01:1717200

Земельный участок № 59:01:1717200 (по государственному кадастру)